

Riziková místa pro vydru říční na silnicích Ústecký kraj

Zpráva pro správce silnic

ALKA Wildlife, o.p.s.

2021



Europäische Union. Europäischer
Fonds für regionale Entwicklung.
Evropská unie. Evropský fond pro
regionální rozvoj.



Ahoj sousede. Hallo Nachbar.
Interreg VA / 2014–2020

Riziková místa pro vydru říční

Ústecký kraj

Zpráva pro správce silnic

Kontakt:

Lukáš Poledník

ALKA Wildlife, o.p.s.

Liděřovice 62, 38001 Dačice

Email: lukas.polednik@alkawildlife.eu

Tel: 606598903

www.alkawildlife.eu



Citace:

Poledník L. a kolektiv (2021) Riziková místa pro vydru říční – Ústecký kraj. ALKA Wildlife, o.p.s. Liděřovice, 44 stran.

Tento dokument byl vytvořen za finanční podpory Programu na podporu přeshraniční spolupráce mezi Českou republikou a Svobodným státem Sasko 2014 – 2020 a státního rozpočtu v rámci projektu Lutra lutra.



Europäische Union. Europäischer
Fonds für regionale Entwicklung.
Evropská unie. Evropský fond pro
regionální rozvoj.



Ahoj sousede. Hallo Nachbar.
Interreg VA / 2014 – 2020

Úvod

Silnice a provoz na nich se stávají v celé Evropě jedním z nejvýznamnějších faktorů, které ohrožují celou řadu živočichů. Vydra říční je jedním z nich. Vydra je největší šelma žijící v našich vodách. Protože je svým životem vázána na vodní prostředí, je schopna v místech přemostění vodních toků překonávat silnice snadněji než ostatní druhy živočichů - prostě je podejde podmostím či propustkem. Bohužel, řada nevhodně konstruovaných podmostí vytváří neprůchodné bariéry, které nutí vydry překonávat je „vrchem“ přes silnici. Zvířata, která se pak snaží přejít přes silnici, může srazit projíždějící auto. Protože je vydra říční silně ohroženým druhem v České republice a mortalita na silnicích patří mezi hlavní důvody, proč je populace stále ohrožená, byla tomuto problému věnována pozornost. Výsledkem dlouhodobého monitoringu uhynulých vyder na silnicích a fyzické kontroly těchto míst a dalších křížení vodních toků a silnic na vybraných úsecích silnic je soubor „rizikových míst pro vydru“. Riziková místa jsou konkrétní místa, kde vydry často přechází silnici a hrozí zde vysoká pravděpodobnost dalších srážek. Problematických míst není málo. Technická řešení, která mohou zprůchodnit či jinak zlepšit dané místo, ale existují.

Všechna místa jsou vyznačena v mapě <http://www.vydrynasilnici.cz/>

Cílem zprávy je předat základní informace správcům silnic pro rozhodování o dalším postupu. Doufáme, že budoucí společnou prací bude možné tyto místa zprůchodnit.

Metodika

Abychom zhodnotili průchodnost krajiny a zjistili nejvýznamnější riziková místa pro vydru, bylo v letech 2017 až 2019 provedeno mapování toků a silnic na území Ústecké kraje. Pozornost byla zaměřena zejména na levostranné přítoky Labe a Ohře. Konkrétní místa na silnicích byla fyzicky zkontrolována, na místě byla zhodnocena průchodnost místa pro vydru říční, v případě horší průchodnosti či neprůchodnosti byl definován problém a navrženo řešení, pořizena byla fotodokumentace.

Každé kontrolované místo bylo hodnoceno s cílem zhodnotit prioritu místa z hlediska efektivnosti provedení navrženého opatření pro ochranu vydry říční. **Každé místo je ohodnoceno body: čím vyšší číslo, tím efektivnější je realizace opatření v daném místě. Bodování zahrnuje několik charakteristik daného místa - obsahuje jak pravděpodobnost dalších úhynů, tak i proveditelnost a finanční náročnost realizace technického řešení:**

Počet nálezů uhynulých vyder: Počet nalezených uhynulých vyder (5 a více nálezů vyder je sjednoceno za 5 bodů).

Aktuální výskyt vyder v oblasti: 0 – aktuálně bez výskytu vyder; 1 – přechodný výskyt; 2 – trvalý výskyt. Hodnoceno dle posledního mapování výskytu.

Návštěvnost vydrou: 0 – nízká návštěvnost, 1 – střední návštěvnost, 2 – vysoká návštěvnost. Toto kritérium je zhodnoceno na základě znalostí o pohybu vyder: nejvyšší návštěvnost mají místa spojující důležité potravní zdroje.

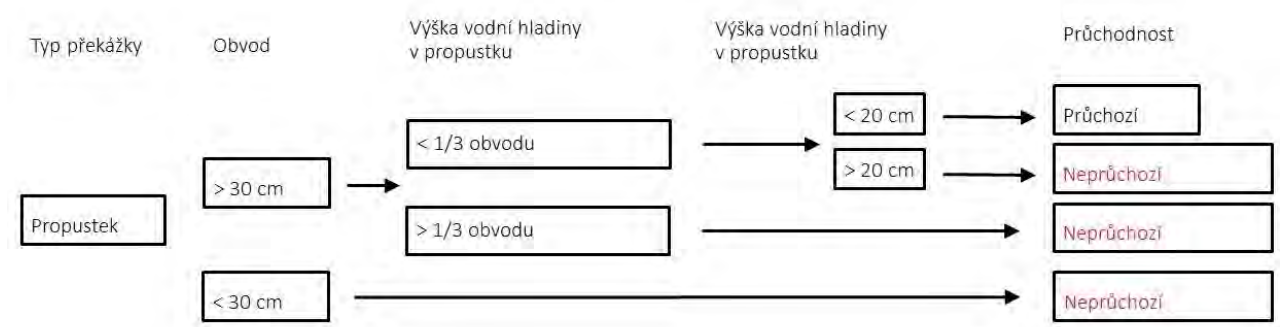
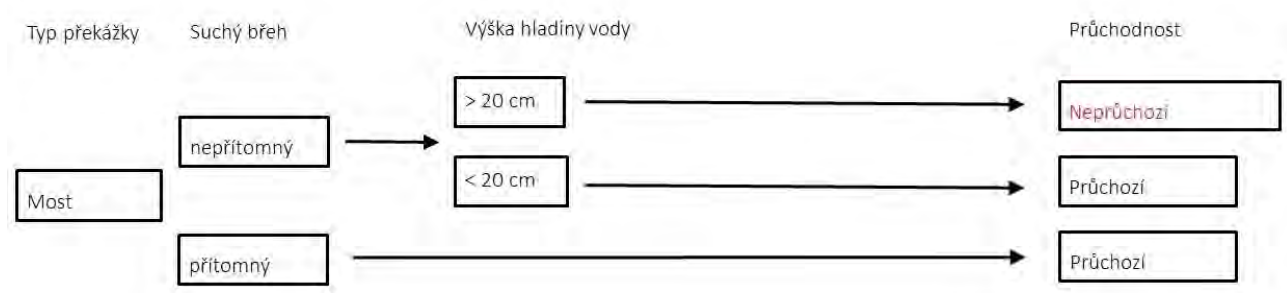
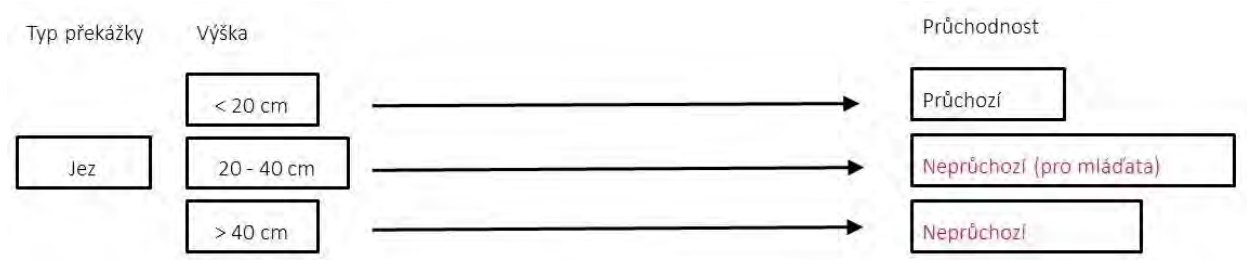
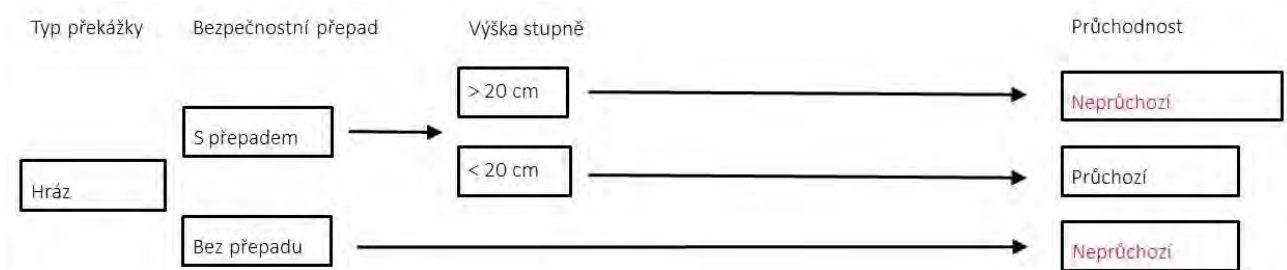
Průchodnost místa: 0 – most či propustek jsou průchodné, bezproblémové z pohledu vyder; 1 – most/propustek průchozí, ale je zde nějaký problém, který za určitých okolností (např. vyšší stav vody) donutí vydru jít na silnici, 2 – místo hůře průchodné, komplikované pro mláďata atd., 3 – místo zcela neprůchodné, vydry musí přes silnici.

Provoz na silnici: 0 – silnice III. tříd, 1 – silnice II. tříd, 2 – silnice I. tříd a dálnice (vydry více hynou na silnicích s vyšším provozem).

Náročnost opatření: 1 - Vysoce náročné finančně (např. konstrukce nového mostu, zásah do vozovky, náročné úpravy hráze rybníka), 2- Středně náročné finančně (např. instalace plotů, vytvoření propustku), 3- Málo náročné finančně (bez zásahu do vozovky, např. vyhrabání sedimentu, vytvoření berm; instalace dřevěné lávky či žebříku).

Priorita daného místa je tedy určena součtem bodů v jednotlivých kategoriích. Při zisku 0 bodů v kategorii průchodnost místa nebo celkovém počtu 0 – 5 bodů bylo místo zhodnoceno jako nerizikové. Místa s více než 6 body jsou hodnocena už jako riziková, s tím že 6 – 8 bodů je místo s „nižší prioritou“, 9 – 11 bodů má místo se „střední prioritou“ a nakonec místa s „vysokou prioritou“ jsou ohodnocena 12 – 17 body.

Parametr	Rizikové místo		
Uhynulá vydra	Počet uhynulých vyder zaznamenaný v daném místě = počet bodů		
Výskyt vyder v oblasti	Bez vyder (0 bodů)	Nepravidelný výskyt (1 bod)	Pravidelný výskyt (2 body)
Návštěvnost vyder	Nízká (0 bodů)	Střední (1 bod)	vysoká (2 body)
Průchodnost místa	Částečně průchozí (1 bod)	Špatně průchozí (2 body)	Neprůchozí (3 body)
Třída silnice	Místní a 3.třída (0 bodů)	2.třída (1 bod)	1.třída, dálnice (3 body)
Náročnost opravy	Jednoduchá (3 body)	Střední (2 body)	Náročná (1 bod)



Riziková místa

Písečný potok 1 (ID0325)

Vodoteč: Písečný potok (ID 147580010200)

Lokace: 50,407341° N, 13,028326° E

Popis:

Propustek na Písečném potoce, pod silnicí II. třídy č. 223. Propustek příliš úzký, pro vydru neprůchozí.

Řešení

Nutná výměna propustku za propustek s větším průměrem nebo čtvercového tvaru. Dočasně možné také zpomalení provozu příčnými prahy.

Bodové hodnocení místa:

Počet uhynulých vyder: 0

Výskyt v oblasti: 2 (trvalý výskyt)

Návštěvnost vydrou: 0 (nízká)

Průchodnost místa: 3 (neprůchodné)

Třída silnice: 1 (II. třída)

Náročnost opatření: 2 (středně náročné)

Celkové hodnocení: 7 bodů = místo s nižší prioritou



Černá voda 1 (ID0326)

Vodoteč: Černá voda (ID 147580000100)

Lokace: 50,395512° N, 13,004508° E

Popis:

Propustek na Černé vodě, pod silnicí II. třídy č. 223. Propustek příliš úzký, pro vydru neprůchozí.

Řešení

Nutná výměna propustku za propustek s větším průměrem nebo čtvercového tvaru. Dočasně možné také zpomalení provozu příčnými prahy.

Bodové hodnocení místa:

Počet uhynulých vyder: 0

Výskyt v oblasti: 2 (trvalý výskyt)

Návštěvnost vydrou: 0 (nízká)

Průchodnost místa: 3 (neprůchodné)

Třída silnice: 1 (II. třída)

Náročnost opatření: 2 (středně náročné)

Celkové hodnocení: 7 bodů = místo s nižší prioritou



Černá voda 2 (ID0327)

Vodoteč: levostranný přítok Černé vody (ID 147580002000)

Lokace: 50,396442° N, 13,003586° E

Popis:

Propustek na přítoku Černé vody, pod silnicí II. třídy č. 223. Propustek příliš úzký, pro vydru neprůchozí.

Řešení

Nutná výměna propustku za propustek s větším průměrem nebo čtvercového tvaru. Dočasně možné také zpomalení provozu příčnými prahy.

Bodové hodnocení místa:

Počet uhynulých vyder: 0

Výskyt v oblasti: 2 (trvalý výskyt)

Návštěvnost vydrou: 0 (nízká)

Průchodnost místa: 3 (neprůchodné)

Třída silnice: 1 (II. třída)

Náročnost opatření: 2 (středně náročné)

Celkové hodnocení: 7 bodů = místo s nižší prioritou



Kateřinský potok 1 (ID0350)

Vodoteč: Kateřinský potok (ID 147740000100)

Lokace: 50,596874° N, 13,449465° E

Popis:

Propustek na Kateřinském potoce, pod silnicí III. třídy č. 25218. Propustek příliš úzký, pro vydru za normálního či vyššího průtoku vody neprůchozí.

Řešení

Nutná výměna propustku za propustek s větším průměrem nebo čtvercového tvaru. Dočasně možné také zpomalení provozu příčnými prahy.

Bodové hodnocení místa:

Počet uhynulých vyder: 0

Výskyt v oblasti: 2 (trvalý výskyt)

Návštěvnost vydrou: 1 (střední)

Průchodnost místa: 1 (sezónně neprůchodné)

Třída silnice: 0 (III. třída)

Náročnost opatření: 2 (středně náročné)

Celkové hodnocení: 6 bodů = místo s nižší prioritou



Lesní potok 1 (ID0352)

Vodoteč: Lesní potok (ID 147740011200)

Lokace: 50,590347° N, 13,425787° E

Popis:

Propustek na Lesním potoce, pod silnicí III. třídy č. 25220. Propustek příliš úzký, pro vydru neprůchozí.

Řešení

Nutná výměna propustku za propustek s větším průměrem nebo čtvercového tvaru. Dočasně možné také zpomalení provozu příčnými prahy.

Bodové hodnocení místa:

Počet uhynulých vyder: 0

Výskyt v oblasti: 2 (trvalý výskyt)

Návštěvnost vydrou: 0 (nízká)

Průchodnost místa: 3 (neprůchodné)

Třída silnice: 0 (III. třída)

Náročnost opatření: 2 (středně náročné)

Celkové hodnocení: 7 bodů = místo s nižší prioritou



Načetínský potok 1 (ID0371)

Vodoteč: pravostranný přítok Načetínského potoka (ID 147810020400)

Lokace: 50,572895° N, 13,294444° E

Popis:

Propustek na drobném toku v obci Načetín, pod silnicí III. třídy č. 25213. Propustek příliš úzký, pro vydru neprůchozí.

Řešení

Nutná výměna propustku za propustek s větším průměrem nebo čtvercového tvaru. Dočasně možné také zpomalení provozu příčnými prahy.

Bodové hodnocení místa:

Počet uhynulých vyder: 0

Výskyt v oblasti: 2 (trvalý výskyt)

Návštěvnost vydrou: 0 (nízká)

Průchodnost místa: 3 (neprůchodné)

Třída silnice: 0 (III. třída)

Náročnost opatření: 2 (středně náročné)

Celkové hodnocení: 7 bodů = místo s nižší prioritou



Černá 1 (ID0380)

Vodoteč: pravostranný přítok Černé (ID 147880015200)

Lokace: 50,541508° N, 13,223215° E

Popis:

Propustek na drobném toku, pod lesní komunikací „Školní cesta“ u obce Hora Svatého Šebestiána. Propustek příliš úzký, pro vydru neprůchozí.

Řešení

Nutná výměna propustku za propustek s větším průměrem nebo čtvercového tvaru. Dočasně možné také zpomalení provozu příčnými prahy.

Bodové hodnocení místa:

Počet uhynulých vyder: 0

Výskyt v oblasti: 2 (trvalý výskyt)

Návštěvnost vydrou: 0 (nízká)

Průchodnost místa: 3 (neprůchodné)

Třída silnice: 0 (místní komunikace)

Náročnost opatření: 2 (středně náročné)

Celkové hodnocení: 7 bodů = místo s nižší prioritou



Černá 2 (ID0384)

Vodoteč: pravostranný přítok Černé (ID 147880002600)

Lokace: 50,517712° N, 13,207841° E

Popis:

Propustek na drobném toku, pod lesní komunikací „Jilmová cesta“ u obce Hora Svatého Šebestiána. Propustek příliš úzký, pro vydru neprůchozí.

Řešení

Nutná výměna propustku za propustek s větším průměrem nebo čtvercového tvaru. Dočasně možné také zpomalení provozu příčnými prahy.

Bodové hodnocení místa:

Počet uhynulých vyder: 0

Výskyt v oblasti: 2 (trvalý výskyt)

Návštěvnost vydrou: 0 (nízká)

Průchodnost místa: 3 (neprůchodné)

Třída silnice: 0 (místní komunikace)

Náročnost opatření: 2 (středně náročné)

Celkové hodnocení: 7 bodů = místo s nižší prioritou



Černá 3 (ID0385)

Vodoteč: pravostranný přítok Černé (ID 147880000400)

Lokace: 50,50502° N, 13,199891° E

Popis:

Propustek na drobném toku, pod lesní komunikací „Jilmová cesta“ u obce Hora Svatého Šebestiána. Propustek příliš úzký, pro vydru neprůchozí.

Řešení

Nutná výměna propustku za propustek s větším průměrem nebo čtvercového tvaru. Dočasně možné také zpomalení provozu příčnými prahy.

Bodové hodnocení místa:

Počet uhynulých vyder: 0

Výskyt v oblasti: 2 (trvalý výskyt)

Návštěvnost vydrou: 0 (nízká)

Průchodnost místa: 3 (neprůchodné)

Třída silnice: 0 (místní komunikace)

Náročnost opatření: 2 (středně náročné)

Celkové hodnocení: 7 bodů = místo s nižší prioritou



Bílý potok 1 (ID0408)

Vodoteč: Bílý potok (ID 144230000100)

Lokace: 50,662086° N, 13,544491° E

Popis:

Propustek na Bílém potoce, pod silnicí III. třídy č. 2545. Propustek příliš úzký, pro vydru neprůchozí.

Řešení

Nutná výměna propustku za propustek s větším průměrem nebo čtvercového tvaru. Dočasně možné také zpomalení provozu příčnými prahy.

Bodové hodnocení místa:

Počet uhynulých vyder: 0

Výskyt v oblasti: 2 (trvalý výskyt)

Návštěvnost vydrou: 0 (nízká)

Průchodnost místa: 3 (neprůchodné)

Třída silnice: 0 (III. třída)

Náročnost opatření: 2 (středně náročné)

Celkové hodnocení: 7 bodů = místo s nižší prioritou



Sklářský potok 1 (ID0424)

Vodoteč: Sklářský potok (ID 147390010000)

Lokace: 50,709953° N, 13,707504° E

Popis:

Propustek na Sklářském potoce, pod lesní cestou u lokality Vápenka. Propustek příliš úzký, pro vydru neprůchozí.

Řešení

Nutná výměna propustku za propustek s větším průměrem nebo čtvercového tvaru. Dočasně možné také zpomalení provozu příčnými prahy.

Bodové hodnocení místa:

Počet uhynulých vyder: 0

Výskyt v oblasti: 2 (trvalý výskyt)

Návštěvnost vydrou: 0 (nízká)

Průchodnost místa: 3 (neprůchodné)

Třída silnice: 0 (lesní cesta)

Náročnost opatření: 2 (středně náročné)

Celkové hodnocení: 7 bodů = místo s nižší prioritou



Lužec 1 (ID0587)

Vodoteč: pravostranný přítok Lužce (ID 144220132600)

Lokace: 50,514339° N, 13,450699° E

Popis:

Propustek na pravostranném přítoku Lužce, pod silnicí III. třídy č. 2528 u obce Červený Hrádek. Propustek příliš úzký, pro vydru neprůchozí.

Řešení

Nutná výměna propustku za propustek s větším průměrem nebo čtvercového tvaru. Dočasně možné také zpomalení provozu příčnými prahy.

Bodové hodnocení místa:

Počet uhynulých vyder: 0

Výskyt v oblasti: 2 (trvalý výskyt)

Návštěvnost vydrou: 1 (střední)

Průchodnost místa: 3 (neprůchodné)

Třída silnice: 0 (III. třída)

Náročnost opatření: 2 (středně náročné)

Celkové hodnocení: 8 bodů = místo s nižší prioritou



Lomský potok 1 (ID0639)

Vodoteč: Lomský potok (ID 144430000019)

Lokace: 50,587097° N, 13,666724° E

Popis:

Propustek na lomském potoce, pod ulicí Komenského v obci Lom u Mostu. Propustek příliš úzký, pro vydru neprůchozí.

Řešení

Nutná výměna propustku za propustek s větším průměrem nebo čtvercového tvaru. Dočasně možné také zpomalení provozu příčnými prahy.

Bodové hodnocení místa:

Počet uhynulých vyder: 0

Výskyt v oblasti: 2 (trvalý výskyt)

Návštěvnost vydrou: 0 (nízká)

Průchodnost místa: 3 (neprůchodné)

Třída silnice: 0 (místní komunikace)

Náročnost opatření: 1 (náročné)

Celkové hodnocení: 6 bodů = místo s nižší prioritou



Ohře 1 (ID0645)

Vodoteč: pravostranný přítok Ohře (ID 142140001600)

Lokace: 50,374798° N, 13,105359° E

Popis:

Propustek na pravostranném přítoku Ohře, západně od obce Perštejn, pod silnicí I. třídy č. 13. Propustek příliš úzký, pro vydru neprůchozí.

Řešení

Nutná výměna propustku za propustek s větším průměrem nebo čtvercového tvaru. Dočasně možné také zpomalení provozu příčnými prahy.

Bodové hodnocení místa:

Počet uhynulých vyder: 0

Výskyt v oblasti: 2 (trvalý výskyt)

Návštěvnost vydrou: 0 (nízká)

Průchodnost místa: 3 (neprůchodné)

Třída silnice: 2 (I. třída)

Náročnost opatření: 2 (středně náročné)

Celkové hodnocení: 9 bodů = místo se střední prioritou



Černá voda 3 (ID0659)

Vodoteč: levostranný přítok Černé vody (ID 147600022200)

Lokace: 50,375137° N, 13,105016° E

Popis:

Propustek na levostranném přítoku Černé vody, pod silnicí III. třídy č. 22436. Propustek příliš úzký, pro vydru neprůchozí.

Řešení

Nutná výměna propustku za propustek s větším průměrem nebo čtvercového tvaru. Dočasně možné také zpomalení provozu příčnými prahy.

Bodové hodnocení místa:

Počet uhynulých vyder: 0

Výskyt v oblasti: 2 (trvalý výskyt)

Návštěvnost vydrou: 1 (střední)

Průchodnost místa: 3 (neprůchodné)

Třída silnice: 0 (III. třída)

Náročnost opatření: 2 (středně náročné)

Celkové hodnocení: 8 bodů = místo s nižší prioritou



Polava 1 (ID0667)

Vodoteč: pravostranný přítok Polavy (ID 147450003800)

Lokace: 50,457634° N, 13,022694° E

Popis:

Propustek na pravostranném přítoku Polavy, pod silnicí II. třídy č. 219, jižně od obce Nové Zvolání. Propustek příliš úzký, pro vydru neprůchozí.

Řešení

Nutná výměna propustku za propustek s větším průměrem nebo čtvercového tvaru. Dočasně možné také zpomalení provozu příčnými prahy.

Bodové hodnocení místa:

Počet uhynulých vyder: 0

Výskyt v oblasti: 2 (trvalý výskyt)

Návštěvnost vydrou: 0 (nízká)

Průchodnost místa: 3 (neprůchodné)

Třída silnice: 1 (II. třída)

Náročnost opatření: 2 (středně náročné)

Celkové hodnocení: 8 bodů = místo s nižší prioritou



Chlumecký potok 1 (ID0865)

Vodoteč: pravostranný přítok Chlumeckého potoka (ID 144780002300)

Lokace: 50,695648° N, 13,941699° E

Popis:

Propustek na přítoku Chlumeckého potoka, pod silnicí III. třídy č. 25357, jižně od obce Chlumec. Propustek pro vydry neprůchozí.

Řešení

Nutná výměna propustku za propustek s větším průměrem nebo čtvercového tvaru. Dočasně možné také zpomalení provozu příčnými prahy.

Bodové hodnocení místa:

Počet uhynulých vyder: 0

Výskyt v oblasti: 2 (trvalý výskyt)

Návštěvnost vydrou: 0 (nízká)

Průchodnost místa: 3 (neprůchodné)

Třída silnice: 0 (III. třída)

Náročnost opatření: 2 (středně náročné)

Celkové hodnocení: 7 bodů = místo s nižší prioritou



Telnický potok 1 (ID0889)

Vodoteč: Telnický potok (ID 144770000100)

Lokace: 50,734276° N, 13,909292° E

Popis:

Propustek na Telnickém potoce, pod silnicí III. třídy č. 2484, nad obcí Zadní Telnice. Propustek pro vydry neprůchozí.

Řešení

Nutná výměna propustku za propustek s větším průměrem nebo čtvercového tvaru. Dočasně možné také zpomalení provozu příčnými prahy.

Bodové hodnocení místa:

Počet uhynulých vyder: 0

Výskyt v oblasti: 2 (trvalý výskyt)

Návštěvnost vydrou: 0 (nízká)

Průchodnost místa: 3 (neprůchodné)

Třída silnice: 0 (III. třída)

Náročnost opatření: 2 (středně náročné)

Celkové hodnocení: 7 bodů = místo s nižší prioritou



Hutní potok 1 (ID1812)

Vodoteč: Hutní potok (ID 144220900100)

Lokace: 50,52504672° N, 13,58153153° E

Popis:

Propustek na Hutním potoce, pod silnicí I. třídy č. 13. Propustek plný vody a špatně průchozí pro vydru.

Řešení

Nutná instalace suché bermy či lávky do propustku

Bodové hodnocení místa:

Počet uhynulých vyder: 0

Výskyt v oblasti: 2 (trvalý výskyt)

Návštěvnost vydrou: 0 (nízká)

Průchodnost místa: 2 (špatně průchodné)

Třída silnice: 2 (I. třída)

Náročnost opatření: 3 (nenáročné)

Celkové hodnocení: 9 bodů = místo se střední prioritou





Bezejmenný potok 1 (ID1822)

Vodoteč: bezejmenný potok (ID 144220800001)

Lokace: 50,4821584° N, 13,4317768° E

Popis:

Propustek na bezejmenném výtoku z vodní nádrže u Kamenné, pod silnicí I. třídy č. 13. Propustek plný vody a špatně průchozí pro vydru.

Řešení

Nutná výměna propustku za propustek s větším průměrem nebo čtvercového tvaru.

Bodové hodnocení místa:

Počet uhynulých vyder: 0

Výskyt v oblasti: 2 (trvalý výskyt)

Návštěvnost vydrou: 0 (nízká)

Průchodnost místa: 2 (špatně průchodné)

Třída silnice: 2 (I. třída)

Náročnost opatření: 1 (vysoce náročné)

Celkové hodnocení: 7 bodů = místo s nižší prioritou



Bezejmenný potok 2 (ID1840)

Vodoteč: bezejmenný potok

Lokace: 50,2139716° N, 13,4699484° E

Popis:

Propustek na bezejmenném toku jižně od obce Blšany, pod silnicí I. třídy č. 27. Propustek plný vody a neprůchozí pro vydru.

Řešení

Nutná výměna propustku za propustek s větším průměrem nebo čtvercového tvaru.

Bodové hodnocení místa:

Počet uhynulých vyder: 0

Výskyt v oblasti: 2 (trvalý výskyt)

Návštěvnost vydrou: 0 (nízká)

Průchodnost místa: 3 (neprůchodné)

Třída silnice: 2 (I. třída)

Náročnost opatření: 1 (vysoce náročné)

Celkové hodnocení: 8 bodů = místo s nižší prioritou



Luční potok 1 (ID1830)

Vodoteč: pravostranný přítok Lučního potoka (ID 144241100600)

Lokace: 50,4691978° N, 13,6123684° E

Popis:

Most č. 27-031 na silnici I. třídy č. 27, jihozápadně od Mostu. Podmostí mostu plné vody, pro vydru neprůchozí a vydra může skončit na silnici.

Řešení

Nutná instalace bermy nebo lávky do podmostí.

Bodové hodnocení místa:

Počet uhynulých vyder: 0

Výskyt v oblasti: 2 (trvalý výskyt)

Návštěvnost vydrou: 0 (nízká)

Průchodnost místa: 3 (neprůchodné)

Třída silnice: 2 (I. třída)

Náročnost opatření: 3 (nenáročné)

Celkové hodnocení: 10 bodů = místo se střední prioritou



Černá 4 (ID0381)

Vodoteč: pravostranný přítok Černé (ID 147880013800)

Lokace: 50,535545° N, 13,220137° E

Popis:

Propustek na drobném toku, pod lesní komunikací „Školní cesta“ u obce Hora Svatého Šebestiána. Propustek příliš úzký, pro vydru neprůchozí.

Řešení

Nutná výměna propustku za propustek s větším průměrem nebo čtvercového tvaru. Dočasně možné také zpomalení provozu příčnými prahy.

Bodové hodnocení místa:

Počet uhynulých vyder: 0

Výskyt v oblasti: 2 (trvalý výskyt)

Návštěvnost vydrou: 0 (nízká)

Průchodnost místa: 3 (neprůchodné)

Třída silnice: 0 (místní komunikace)

Náročnost opatření: 2 (středně náročné)

Celkové hodnocení: 7 bodů = místo s nižší prioritou



Černá 5 (ID0382)

Vodoteč: pravostranný přítok Černé (ID 147880012600)

Lokace: 50,533398° N, 13,216038° E

Popis:

Propustek na drobném toku, pod lesní komunikací „Školní cesta“ u obce Hora Svatého Šebestiána. Propustek příliš úzký, pro vydru neprůchozí.

Řešení

Nutná výměna propustku za propustek s větším průměrem nebo čtvercového tvaru. Dočasně možné také zpomalení provozu příčnými prahy.

Bodové hodnocení místa:

Počet uhynulých vyder: 0

Výskyt v oblasti: 2 (trvalý výskyt)

Návštěvnost vydrou: 0 (nízká)

Průchodnost místa: 3 (neprůchodné)

Třída silnice: 0 (místní komunikace)

Náročnost opatření: 2 (středně náročné)

Celkové hodnocení: 7 bodů = místo s nižší prioritou



Černá 6 (ID0386)

Vodoteč: Černá (ID 147870000100)

Lokace: 50,503178° N, 13,195492° E

Popis:

Propustek na Černé, pod lesní komunikací „Jilmová cesta“. Propustek příliš úzký, pro vydru neprůchozí.

Řešení

Nutná výměna propustku za propustek s větším průměrem nebo čtvercového tvaru. Dočasně možné také zpomalení provozu příčnými prahy.

Bodové hodnocení místa:

Počet uhynulých vyder: 0

Výskyt v oblasti: 2 (trvalý výskyt)

Návštěvnost vydrou: 2 (vysoká)

Průchodnost místa: 1 (sezónně neprůchodné)

Třída silnice: 0 (místní komunikace)

Náročnost opatření: 2 (středně náročné)

Celkové hodnocení: 7 bodů = místo s nižší prioritou



Kamenička 1 (ID0387)

Vodoteč: levostranní přítok Kameničky (ID 147560007500)

Lokace: 50,499863° N, 13,156235° E

Popis:

Propustek na drobném toku, pod lesní komunikací „Jilmová cesta“. Propustek příliš úzký, pro vydru neprůchozí.

Řešení

Nutná výměna propustku za propustek s větším průměrem nebo čtvercového tvaru. Dočasně možné také zpomalení provozu příčnými prahy.

Bodové hodnocení místa:

Počet uhynulých vyder: 0

Výskyt v oblasti: 2 (trvalý výskyt)

Návštěvnost vydrou: 0 (nízká)

Průchodnost místa: 1 (sezónně neprůchodné)

Třída silnice: 0 (místní komunikace)

Náročnost opatření: 2 (středně náročné)

Celkové hodnocení: 5 bodů = místo s nižší prioritou



Požární potok 1 (ID0398)

Vodoteč: Požární potok (ID 147520000200)

Lokace: 50,453609° N, 13,161846° E

Popis:

Propustek na Požárním potoce, pod silnicí II. třídy č. 223 nad přehradou Přísečnice. Propustek příliš úzký, pro vydru neprůchozí.

Řešení

Nutná výměna propustku za propustek s větším průměrem nebo čtvercového tvaru. Dočasně možné také zpomalení provozu příčnými prahy.

Bodové hodnocení místa:

Počet uhynulých vyder: 0

Výskyt v oblasti: 2 (trvalý výskyt)

Návštěvnost vydrou: 1 (střední)

Průchodnost místa: 1 (sezónně neprůchodné)

Třída silnice: 1 (II. třída)

Náročnost opatření: 2 (středně náročné)

Celkové hodnocení: 7 bodů = místo s nižší prioritou



Mackovský potok 1 (ID0418)

Vodoteč: Mackovský potok (ID 147630000100)

Lokace: 50,701786° N, 13,644934° E

Popis:

Propustek na Mackovském potoce, pod silnicí III. třídy č. 01312 nad přehradou Fláje. Propustek příliš úzký, pro vydru neprůchozí.

Řešení

Nutná výměna propustku za propustek s větším průměrem nebo čtvercového tvaru. Dočasně možné také zpomalení provozu příčnými prahy.

Bodové hodnocení místa:

Počet uhynulých vyder: 0

Výskyt v oblasti: 2 (trvalý výskyt)

Návštěvnost vydrou: 1 (střední)

Průchodnost místa: 1 (sezónně neprůchodné)

Třída silnice: 0 (III. třída)

Náročnost opatření: 2 (středně náročné)

Celkové hodnocení: 6 bodů = místo s nižší prioritou



Divoká Bystřice 1 (ID0425)

Vodoteč: Divoká Bystřice (ID 147390000100)

Lokace: 50,708553° N, 13,709586° E

Popis:

Propustek na Divoké Bystřice, pod lesní cestou. Propustek příliš úzký, pro vydru sezónně neprůchozí.

Řešení

Nutná výměna propustku za propustek s větším průměrem nebo čtvercového tvaru. Dočasně možné také zpomalení provozu příčnými prahy.

Bodové hodnocení místa:

Počet uhynulých vyder: 0

Výskyt v oblasti: 2 (trvalý výskyt)

Návštěvnost vydrou: 1 (střední)

Průchodnost místa: 1 (sezónně neprůchodné)

Třída silnice: 0 (lesní cesta)

Náročnost opatření: 2 (středně náročné)

Celkové hodnocení: 6 bodů = místo s nižší prioritou



Janovský potok 1 (ID0481)

Vodoteč: Janovský potok (ID 144221312800)

Lokace: 50,591404° N, 13,557654° E

Popis:

Propustek na Janovském potoce, pod silnicí III. třídy č. 2543, severní okraj obce Janov. Propustek příliš úzký, pro vydru sezónně neprůchozí.

Řešení

Nutná výměna propustku za propustek s větším průměrem nebo čtvercového tvaru. Dočasně možné také zpomalení provozu příčnými prahy.

Bodové hodnocení místa:

Počet uhynulých vyder: 0

Výskyt v oblasti: 2 (trvalý výskyt)

Návštěvnost vydrou: 0 (nízká)

Průchodnost místa: 3 (neprůchodné)

Třída silnice: 0 (III. třída)

Náročnost opatření: 2 (středně náročné)

Celkové hodnocení: 7 bodů = místo s nižší prioritou



Lužec 2 (ID0589)

Vodoteč: Lužec (ID 144220100100)

Lokace: 50,509209° N, 13,460355° E

Popis:

Propustek na Lužci, pod místní komunikací, u Novomlýnského rybníka. Propustek příliš úzký, pro vydru sezónně neprůchozí.

Řešení

Nutná výměna propustku za propustek s větším průměrem nebo čtvercového tvaru. Dočasně možné také zpomalení provozu příčnými prahy.

Bodové hodnocení místa:

Počet uhynulých vyder: 0

Výskyt v oblasti: 2 (trvalý výskyt)

Návštěvnost vydrou: 2 (vysoká)

Průchodnost místa: 1 (sezónně neprůchodné)

Třída silnice: 0 (místní komunikace)

Náročnost opatření: 2 (středně náročné)

Celkové hodnocení: 7 bodů = místo s nižší prioritou



Radčický potok (ID0629)

Vodoteč: Radčický potok (ID 144500300100)

Lokace: 50,610756° N, 13,63472° E

Popis:

Propustek na Radčickém potoce, pod místní komunikací ulice Podkrušnohorská v Litvínově. Propustek příliš úzký, pro vydru sezónně neprůchozí.

Řešení

Nutná výměna propustku za propustek s větším průměrem nebo čtvercového tvaru. Dočasně možné také zpomalení provozu příčnými prahy.

Bodové hodnocení místa:

Počet uhynulých vyder: 0

Výskyt v oblasti: 2 (trvalý výskyt)

Návštěvnost vydrou: 0 (nízká)

Průchodnost místa: 1 (sezónně neprůchodné)

Třída silnice: 0 (místní komunikace)

Náročnost opatření: 2 (středně náročné)

Celkové hodnocení: 5 bodů = místo s nižší prioritou



Sviní potok 2 (ID0799)

Vodoteč: Sviní potok (ID 144590000100)

Lokace: 50,667656° N, 13,748639° E

Popis:

Propustek na Sviním potoce, pod silnicí I. třídy č. 27, v obci Střelná. Propustek příliš úzký, pro vydru sezónně neprůchozí.

Řešení

Nutná výměna propustku za propustek s větším průměrem nebo čtvercového tvaru. Dočasně možné také zpomalení provozu příčnými prahy.

Bodové hodnocení místa:

Počet uhynulých vyder: 0

Výskyt v oblasti: 2 (trvalý výskyt)

Návštěvnost vydrou: 0 (nízká)

Průchodnost místa: 1 (sezónně neprůchodné)

Třída silnice: 2 (I. třída)

Náročnost opatření: 2 (středně náročné)

Celkové hodnocení: 7 bodů = místo s nižší prioritou



Křižanovský potok 1 (ID0833)

Vodoteč: Křižanovský potok (ID TOK_ID 144480000100)

Lokace: 50,652054° N, 13,71539° E

Popis:

Propustek na Křižanovském potoce, pod silnicí I. třídy č. 27, v obci Křižanov. Propustek příliš úzký, pro vydru sezónně neprůchozí.

Řešení

Nutná výměna propustku za propustek s větším průměrem nebo čtvercového tvaru. Dočasně možné také zpomalení provozu příčnými prahy.

Bodové hodnocení místa:

Počet uhynulých vyder: 0

Výskyt v oblasti: 2 (trvalý výskyt)

Návštěvnost vydrou: 0 (nízká)

Průchodnost místa: 1 (sezónně neprůchodné)

Třída silnice: 2 (I. třída)

Náročnost opatření: 2 (středně náročné)

Celkové hodnocení: 7 bodů = místo s nižší prioritou



Bezejmenný potok 3 (ID0848)

Vodoteč: pravostranný přítok Modlanského potoka (ID 144790306000)

Lokace: 50,652275° N, 13,892019° E

Popis:

Propustek na pravostranném přítoku Modlanského potoka, pod místní komunikací severně od obce Modlany. Propustek příliš úzký, pro vydru sezónně neprůchozí.

Řešení

Nutná výměna propustku za propustek s větším průměrem nebo čtvercového tvaru. Dočasně možné také zpomalení provozu příčnými prahy.

Bodové hodnocení místa:

Počet uhynulých vyder: 0

Výskyt v oblasti: 2 (trvalý výskyt)

Návštěvnost vydrou: 1 (střední)

Průchodnost místa: 1 (sezónně neprůchodné)

Třída silnice: 0 (místní komunikace)

Náročnost opatření: 2 (středně náročné)

Celkové hodnocení: 6 bodů = místo s nižší prioritou



Jílovský potok 1 (ID1335)

Vodoteč: Jílovský potok (ID 145160000100)

Lokace: 50,75243600° N, 13,97819200° E

Popis:

Propustek na Jílovském potoce, pod silnicí II. třídy č. 248, severně od Nakléřova. Propustek příliš úzký, pro vydru sezónně neprůchozí.

Řešení

Nutná výměna propustku za propustek s větším průměrem nebo čtvercového tvaru. Dočasně možné také zpomalení provozu příčnými prahy.

Bodové hodnocení místa:

Počet uhynulých vyder: 0

Výskyt v oblasti: 2 (trvalý výskyt)

Návštěvnost vydrou: 0 (nízká)

Průchodnost místa: 3 (neprůchodné)

Třída silnice: 1 (II. třída)

Náročnost opatření: 2 (středně náročné)

Celkové hodnocení: 8 bodů = místo s nižší prioritou

